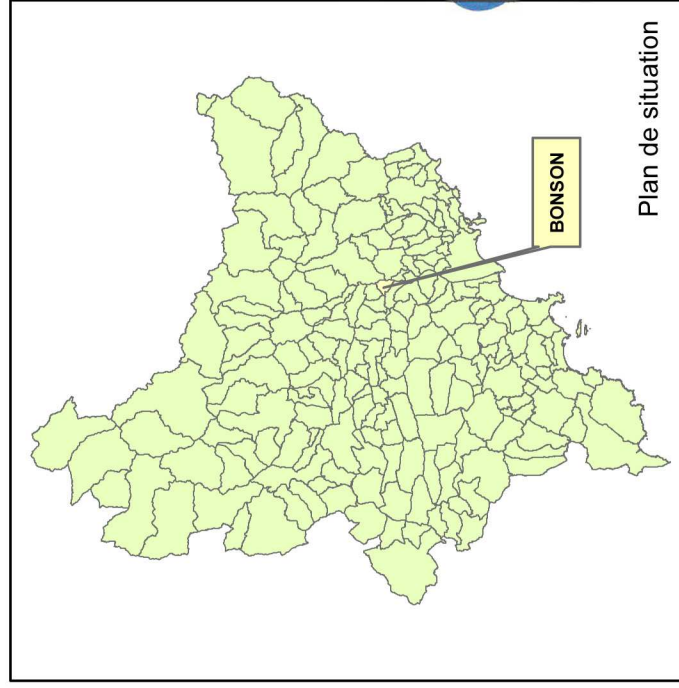


## Commune de Bonson

PLAN de PREVENTION des RISQUES NATURELS  
PREVISIBLES d'INCENDIE de FORETS

### Carte de la voirie



1:7 000

Philippe LOOS  
Président du conseil municipal

Avril 2023

PRESCRIPTION du PPRIF : Arrêté préfectoral du 16 juin 2021

DELIBERATION du CONSEIL MUNICIPAL : 30 SEPTEMBRE 2022

ENQUETE PUBLIQUE : du 30 JANVIER 2023 au 3 MARS 2023

APPROBATION du PPRIF : 26 JUIN 2023

DIRECTION DEPARTEMENTALE DES TERRITOIRES ET DE LA MER  
ALPES-MARITIMES

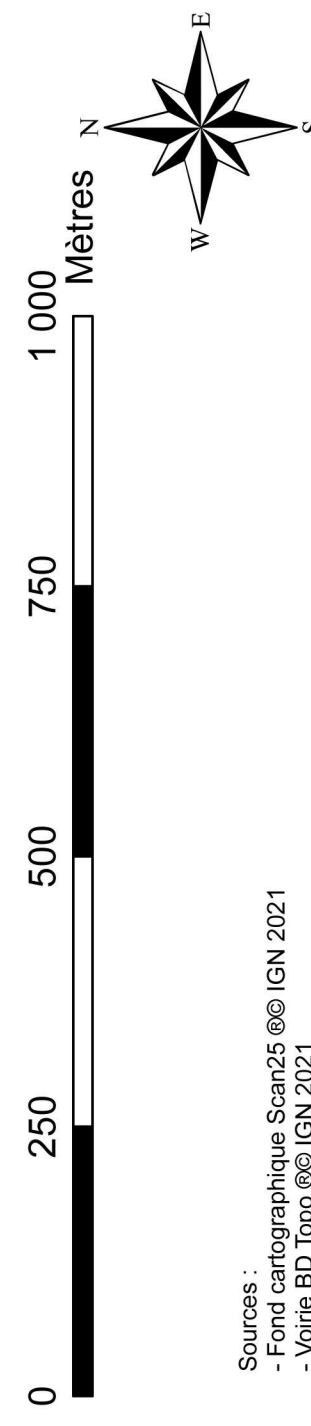



SERVICE DEPLACEMENTS-RISQUES-SECURITE

#### Voie

- Voie principale (double issue, largeur supérieure à 5 mètres)
- Voie secondaire (double issue, largeur supérieure à 3 mètres)
- Voie étroite (double issue, largeur inférieure à 3 mètres)
- Voie sans issue (largeur supérieure à 3 mètres)
- Voie étroite sans issue

#### Limite de commune de Bonson



Sources :  
- Fond cartographique Scan25 © IGN 2021  
- Voirie BD Topo © IGN 2020  
- Limite communale BDPopo © IGN 2021

